



उत्तराखंड के लिए 5 दिनों का जनपद-स्तरीय मौसम पूर्वानुमान
5 days District-Level Weather Forecast for Uttarakhand

जारी करने की तिथि व समय / Date & Time of issue:
05th August, 2023 at 11:00 Hours IST

जनपद / District	वर्षण/ Precipitation	05.08.2023	06.08.2023	07.08.2023	08.08.2023	09.08.2023	अगले दो दिनों का दृष्टिकोण/ Outlook for next two days
उत्तरकाशी/ Uttarkashi	वितरण/ Distribution	कुछ जगह	अनेक जगह	अनेक जगह	अनेक जगह	अनेक जगह	वर्षण में कमी / Decrease in precipitation
	तीव्रता/ Intensity	हल्की से मध्यम	हल्की से मध्यम	हल्की से मध्यम	हल्की से मध्यम	हल्की से मध्यम	
चमोली/ Chamoli	वितरण/ Distribution	कुछ जगह	अनेक जगह	अनेक जगह	अनेक जगह	अनेक जगह	
	तीव्रता/ Intensity	हल्की से मध्यम	हल्की से मध्यम	हल्की से मध्यम	हल्की से मध्यम	हल्की से मध्यम	
रुद्रप्रयाग/ Rudraprayag	वितरण/ Distribution	अनेक जगह	अनेक जगह	अनेक जगह	अनेक जगह	अनेक जगह	
	तीव्रता/ Intensity	हल्की से मध्यम	हल्की से मध्यम	हल्की से मध्यम	हल्की से मध्यम	हल्की से मध्यम	
टिहरी/ Tehri	वितरण/ Distribution	अनेक जगह	अधिकांश जगह	अधिकांश जगह	अधिकांश जगह	अधिकांश जगह	
	तीव्रता/ Intensity	हल्की से मध्यम	हल्की से मध्यम	हल्की से मध्यम	हल्की से मध्यम	हल्की से मध्यम	
देहरादून/ Dehradun	वितरण/ Distribution	अनेक जगह	अधिकांश जगह	अधिकांश जगह	अधिकांश जगह	अधिकांश जगह	
	तीव्रता/ Intensity	हल्की से मध्यम	हल्की से मध्यम	हल्की से मध्यम	हल्की से मध्यम	हल्की से मध्यम	
पौड़ी/ Pauri	वितरण/ Distribution	अनेक जगह	अधिकांश जगह	अधिकांश जगह	अधिकांश जगह	अधिकांश जगह	
	तीव्रता/ Intensity	हल्की से मध्यम	हल्की से मध्यम	हल्की से मध्यम	हल्की से मध्यम	हल्की से मध्यम	
पिथौरागढ़/ Pithoragarh	वितरण/ Distribution	अनेक जगह	अनेक जगह	अनेक जगह	अनेक जगह	अनेक जगह	
	तीव्रता/ Intensity	हल्की से मध्यम	हल्की से मध्यम	हल्की से मध्यम	हल्की से मध्यम	हल्की से मध्यम	
बागेश्वर/ Bageshwar	वितरण/ Distribution	अनेक जगह	अनेक जगह	अनेक जगह	अनेक जगह	अधिकांश जगह	
	तीव्रता/ Intensity	हल्की से मध्यम	हल्की से मध्यम	हल्की से मध्यम	हल्की से मध्यम	हल्की से मध्यम	
अल्मोड़ा/ Almora	वितरण/ Distribution	अनेक जगह	अधिकांश जगह	अधिकांश जगह	अधिकांश जगह	अनेक जगह	
	तीव्रता/ Intensity	हल्की से मध्यम	हल्की से मध्यम	हल्की से मध्यम	हल्की से मध्यम	हल्की से मध्यम	
चम्पावत/ Champawat	वितरण/ Distribution	अधिकांश जगह	अधिकांश जगह	अधिकांश जगह	अधिकांश जगह	अधिकांश जगह	
	तीव्रता/ Intensity	हल्की से मध्यम	हल्की से मध्यम	हल्की से मध्यम	हल्की से मध्यम	हल्की से मध्यम	
नैनीताल/ Nainital	वितरण/ Distribution	अधिकांश जगह	अधिकांश जगह	अधिकांश जगह	अधिकांश जगह	अधिकांश जगह	
	तीव्रता/ Intensity	हल्की से मध्यम	हल्की से मध्यम	हल्की से मध्यम	हल्की से मध्यम	हल्की से मध्यम	
उधमसिंह नगर/ Udham Singh Nagar	वितरण/ Distribution	अनेक जगह	अधिकांश जगह	अधिकांश जगह	अधिकांश जगह	अधिकांश जगह	
	तीव्रता/ Intensity	हल्की से मध्यम	हल्की से मध्यम	हल्की से मध्यम	हल्की से मध्यम	हल्की से मध्यम	
हरिद्वार/ Haridwar	वितरण/ Distribution	अनेक जगह	अधिकांश जगह	अधिकांश जगह	अधिकांश जगह	अधिकांश जगह	
	तीव्रता/ Intensity	हल्की से मध्यम	हल्की से मध्यम	हल्की से मध्यम	हल्की से मध्यम	हल्की से मध्यम	

Note: Probability of occurrence of forecast: **Very likely (51 to 75%)**

		वर्षा के तीव्र से अति तीव्र दौर	वर्षा के तीव्र से अति तीव्र दौर	वर्षा के तीव्र से अति तीव्र दौर	
हरिद्वार/ Haridwar	»कहीं-कहीं गर्जन के साथ आकाशीय बिजली चमकने / वर्षा के तीव्र से अति तीव्र दौर	»कहीं-कहीं भारी वर्षा »कहीं-कहीं गर्जन के साथ आकाशीय बिजली चमकने / वर्षा के तीव्र से अति तीव्र दौर	»कहीं-कहीं गर्जन के साथ आकाशीय बिजली चमकने / वर्षा के तीव्र से अति तीव्र दौर	»कहीं-कहीं गर्जन के साथ आकाशीय बिजली चमकने / वर्षा के तीव्र से अति तीव्र दौर	»कहीं-कहीं भारी से बहुत भारी वर्षा »कहीं-कहीं गर्जन के साथ आकाशीय बिजली चमकने / वर्षा के तीव्र से अति तीव्र दौर

(उत्तराखंड के लिए 5 दिनों की जनपद-स्तरीय मौसम पूर्वानुमान/चेतावनी के मानचित्र अंतिम पृष्ठ पर उपलब्ध है / 5 days District-level weather Forecast/warning maps for Uttarakhand are available on last page)

चरम मौसम के लिए जनपद-स्तरीय प्रभाव और सलाह / District-level impact and advisory for severe weather

Date	Districts	Weather warning	Impact	Suggested Actions
06.08.2023 to 09.08.2023	उपरोक्त उल्लेखित जनपद	भारी से बहुत भारी वर्षा / गर्जन / आकाशीय बिजली / वर्षा के तीव्र से अति तीव्र दौर	<ul style="list-style-type: none"> संवेदनशील इलाकों में कहीं-कहीं हल्के से मध्यम भूस्खलन एवं चट्टान गिरने के कारण सड़कों / राजमार्गों में अवरोध / कटाव । निचले इलाकों में जल भराव की स्थिति । 	<ul style="list-style-type: none"> छोटी नदी / नालों के समीप रहने वाले लोगो तथा बस्तियों को सतर्क रहने की जरूरत है । भूस्खलन की आशंका वाले संवेदनशील क्षेत्रों में रहने वाले लोगों को सतर्क रहने की आवश्यकता है । गर्जन/आकाशीय बिजली चमकने के दौरान सुरक्षित आश्रय ले, पेड़ों के नीचे शरण ना ले । बिजली का संचालन करने वाली सभी वस्तुओं से दूर रहे । लोगों को सलाह दी जाती है कि सावधानी पूर्वक यात्रा करें । किसानों को सलाह दी जाती है कि वे पकी हुई फसल / सब्जियों को काटकर सुरक्षित स्थानों पर रखने की व्यवस्था करें । राज्य सरकार के अधिकारियों को लोगों की सुरक्षा की दृष्टि से आवश्यक कार्रवाही करने तथा लोगो को सतर्क करने की सलाह दी जाती है ।
	Above mentioned districts	Heavy to very heavy rain/ Thunderstorm / Lightning/ Intense to very intense spells	<ul style="list-style-type: none"> Minor to medium landslides at isolated places in vulnerable areas resulting in blocking/ washout of highways/ link roads. Water logging in low laying areas. 	<ul style="list-style-type: none"> Settlements / People residing near the rivulets/streams are to remain alert. People residing in vulnerable areas prone to landslides are to remain alert. Take safe shelters; do not take shelter under trees during thunderstorm/lightning activity. Keep away from all the objects that conduct electricity. People are advised to travel with caution. Farmers are advised to harvest the ripe crop/vegetables and store them in safe places. State government authorities are advice to take necessary precautionary measures and alert the people.
05.08.2023 to 09.08.2023	उपरोक्त उल्लेखित जनपद	भारी वर्षा / गर्जन / आकाशीय बिजली / वर्षा के तीव्र से अति तीव्र दौर	<ul style="list-style-type: none"> संवेदनशील इलाकों में कहीं-कहीं हल्के भूस्खलन एवं चट्टान गिरने के कारण सड़कों / राजमार्गों में अवरोध / कटाव । निचले इलाकों में जल भराव की स्थिति । 	<ul style="list-style-type: none"> छोटी नदी / नालों के समीप रहने वाले लोगो तथा बस्तियों को सावधान रहने की जरूरत है । भूस्खलन की आशंका वाले संवेदनशील क्षेत्रों में रहने वाले लोगों को सतर्क रहने की आवश्यकता है । गर्जन/आकाशीय बिजली चमकने के दौरान सुरक्षित आश्रय ले, पेड़ों के नीचे शरण ना ले । बिजली का संचालन करने वाली सभी वस्तुओं से दूर रहे । लोगों को सलाह दी जाती है कि सावधानी पूर्वक यात्रा करें । किसानों को सलाह दी जाती है कि वे पकी हुई फसल / सब्जियों को काटकर सुरक्षित स्थानों पर रखने की व्यवस्था करें । राज्य सरकार के अधिकारियों को लोगों की सुरक्षा की दृष्टि से आवश्यक कार्रवाही करने की सलाह दी जाती है ।
	Above mentioned districts	Heavy rain/ Thunderstorm / Lightning/ Intense to very intense spells	<ul style="list-style-type: none"> Minor landslides at isolated places in vulnerable areas resulting in blocking/ washout of highways/ link roads. Water logging in low laying areas. 	<ul style="list-style-type: none"> Settlements / People residing near the rivulets/streams are to remain cautious. People residing in vulnerable areas prone to landslides are to remain alert. Take safe shelters; do not take shelter under trees during thunderstorm/lightning activity. Keep away from all the objects that conduct electricity. People are advised to travel with caution. Farmers are advised to harvest the ripe crop/vegetables and store them in safe places. State government authorities are advice to take necessary precautionary measures.

(बिक्रम सिंह)
निदेशक/हेड
मौसम विज्ञान केंद्र, देहरादून

LEGENDS:

WARNING (TAKE ACTION)	WATCH (BE UPDATED)
ALERT (BE PREPARED)	NO WARNING (NO ACTION)

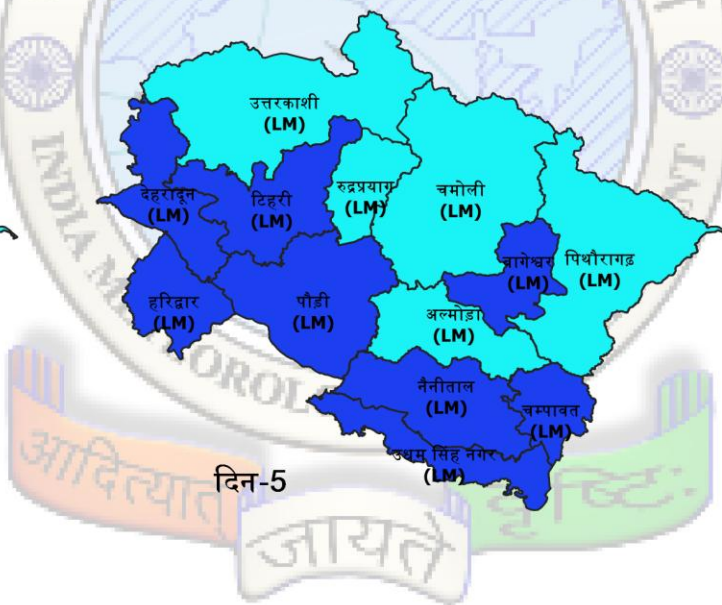
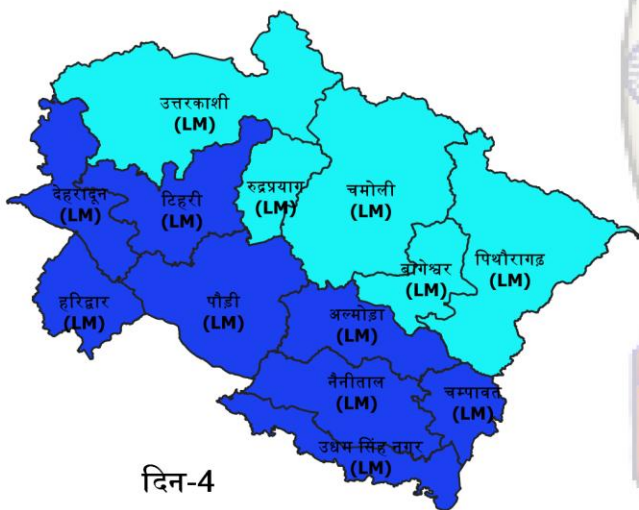
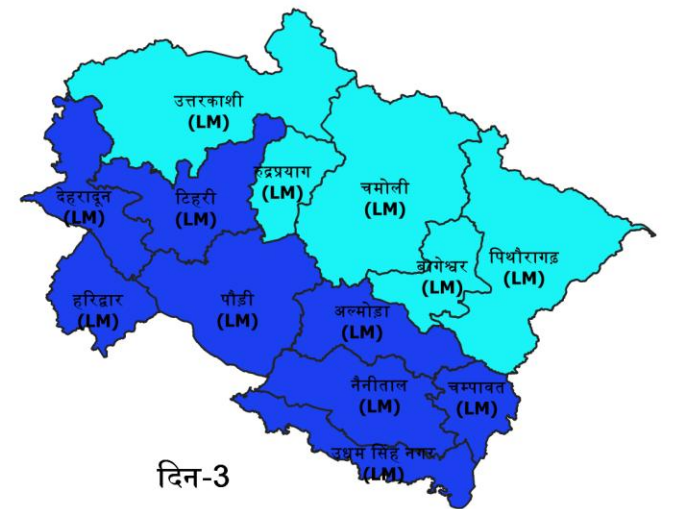
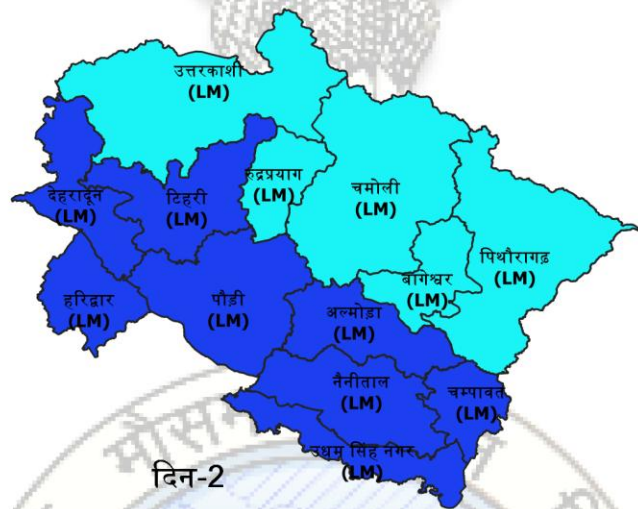
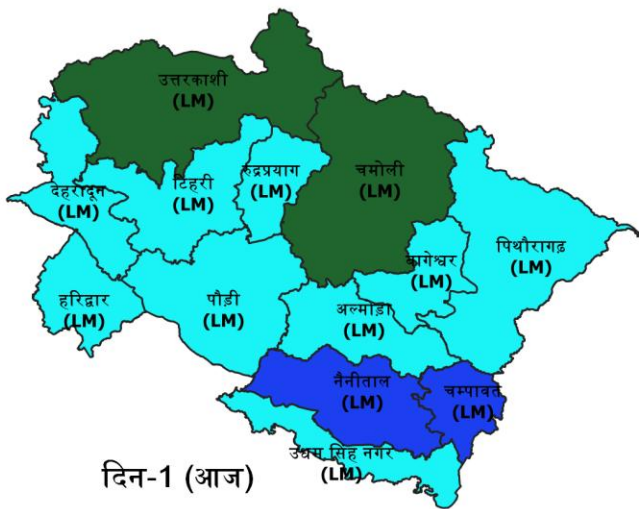
RAINFALL INTENSITY / वर्षा की तीव्रता		RAINFALL DISTRIBUTION / वर्षा का वितरण		PROBABILITY OF OCCURRENCE / घटित होने की संभावना		SPELL OF RAINFALL / वर्षा का दौर	
VERY LIGHT RAIN / बहुत हल्की वर्षा	TRACE - 2.4 mm	ISOLATED PLACES / कहीं-कहीं	ISOLATED (UPTO 25% AREA)	UNLIKELY	Up to 25%	INTENSE SPELL / तीव्र दौर	20-30 mm/hour
LIGHT RAIN / हल्की वर्षा	2.5- 15.5 mm	FEW PLACES / कुछ जगह	SCATTERED (BETWEEN 25-50% AREA)	LIKELY	26 to 50%		
MODERATE RAIN / मध्यम वर्षा	15.6 – 64.4 mm	MANY PLACES / अनेक जगह	FAIRLY WIDE SPREAD (BETWEEN 50-75% AREA)	VERY LIKELY	51 to 75%	VERY INTENSE SPELL / अति तीव्र दौर	30-50 mm/hour
HEAVY RAIN / भारी वर्षा	64.5- 115.5 mm						
VERY HEAVY RAIN / बहुत भारी वर्षा	115.6- 204.4 mm	MOST PLACES / अधिकांश जगह	WIDE SPREAD (MORE THAN 75% AREA)	MOST LIKELY	Above 75%	EXTREMELY INTENSE SPELL / अत्यंत तीव्र दौर	50-100 mm/hour
EXTREMELY HEAVY RAIN / अत्यंत भारी वर्षा	> 204.4 mm						

❖Heavy snow: 64.5 – 115.5 cm (in depth) & Very heavy snow: 115.6 – 204.4 cm (in depth). (As per the new guidelines w.e.f January 1, 2016).

❖Forecast and Warning for a particular day is valid from 0830 hours IST of day till 0830 hours IST of next day.

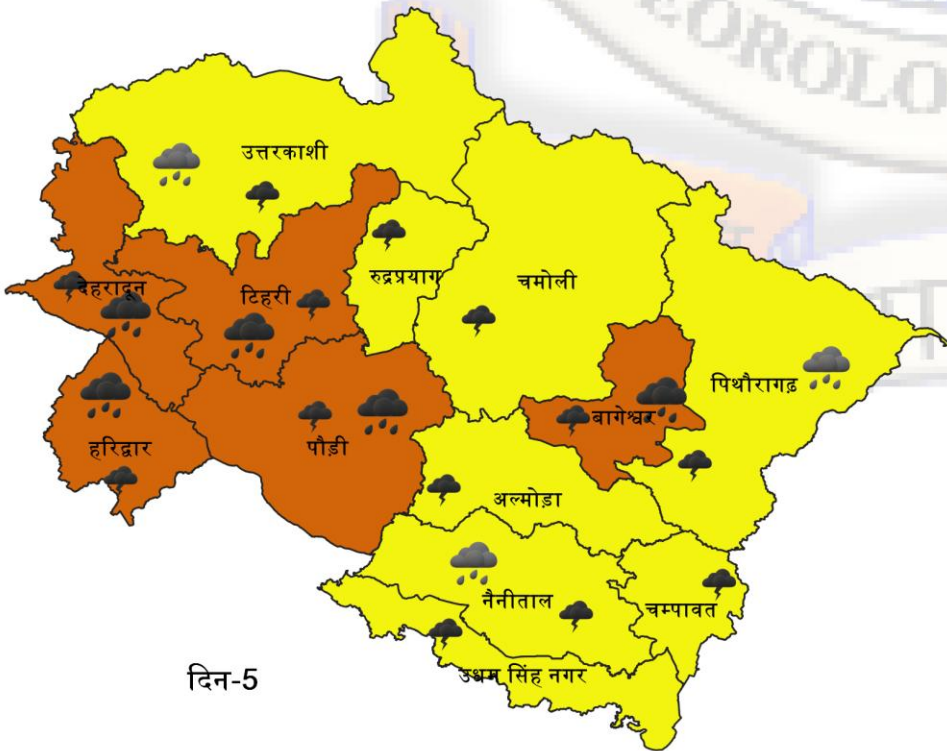
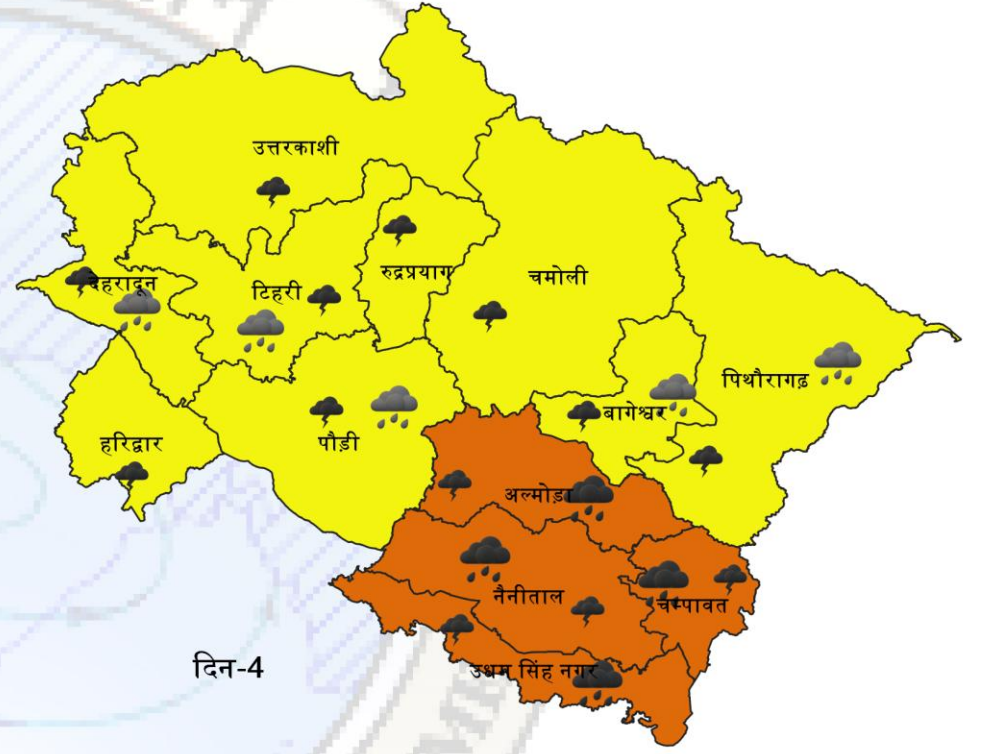
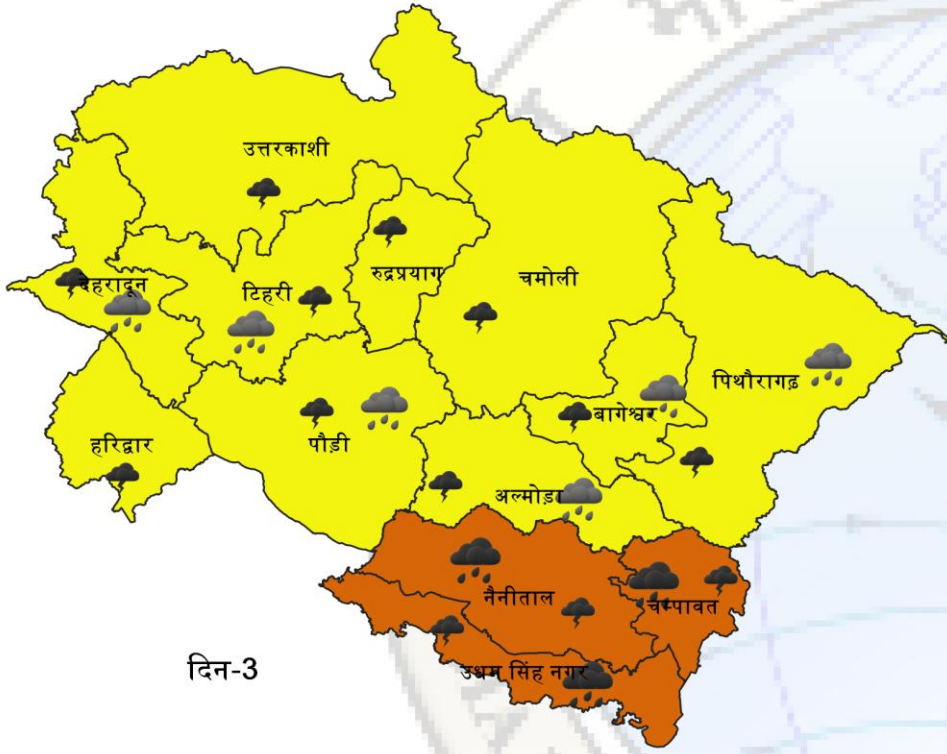
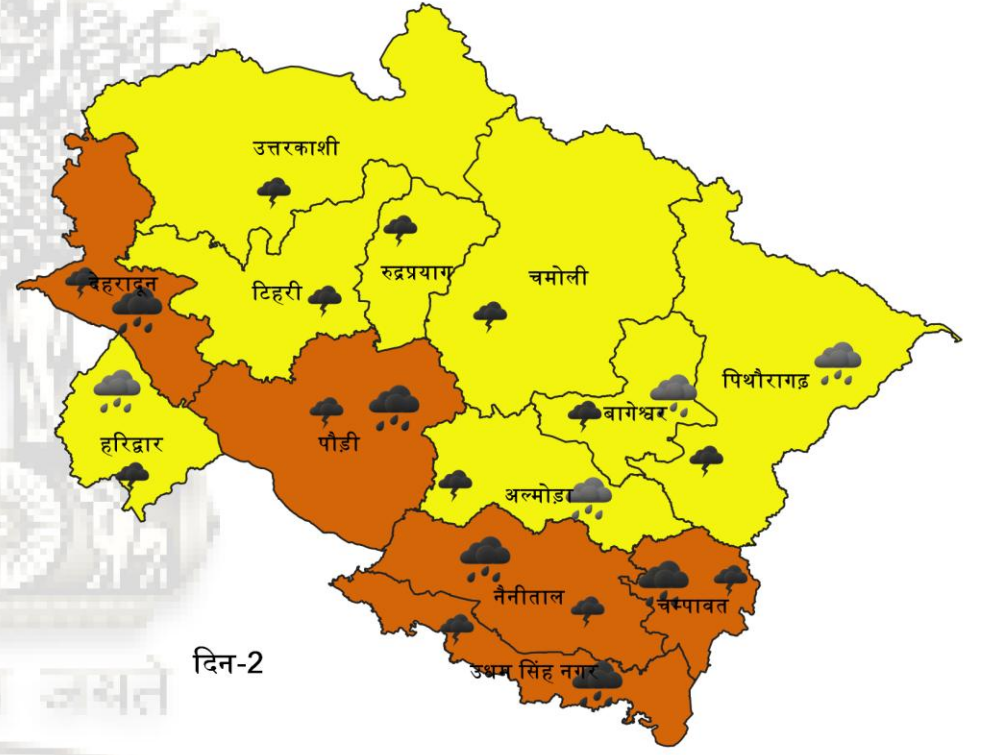
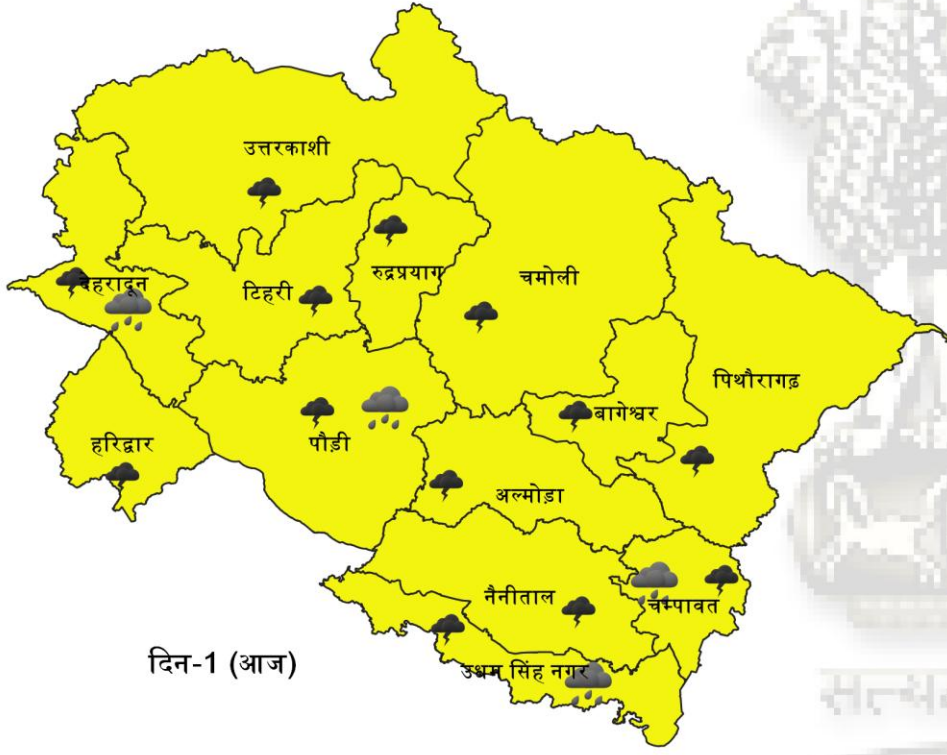
उत्तराखण्ड के लिए वर्षा का पूर्वानुमान (दिन-1 से 5 तक)

जारी करने की तिथि: 05/08/2023



वर्षा का वितरण (%)
शुष्क मौसम (कोई वर्षा नहीं)
कहीं-कहीं (1-25%)
कुछ स्थानों पर (26-50%)
अनेक स्थानों पर (51-75%)
अधिकांश स्थानों पर (76-100%)

वर्षा की तीव्रता (मिमी.)
बहुत हल्की से हल्की (VL) (0.1-15.5)
हल्की से मध्यम (LM) (15.6-64.4)



कोई चेतावनी नहीं
वाच (अपडेट रहें)
अलर्ट (तैयार रहें)
वॉर्निंग (कार्रवाई करें)

	गर्जन/आकाशीय बिजली		झोंकेदार हवाएं/झक्कड़
	ओलावृष्टि/ गर्जन/आकाशीय बिजली		शीत लहर
	ऊष्ण लहर/उच्च तापमान		शीत दिवस
	भारी वर्षा		भारी बर्फबारी
	बहुत भारी वर्षा		कोहरा
	अत्यंत भारी वर्षा		पाला